

51^e RALLYE NATIONAL DES MONTS DÔME

16^e Rallye National V.H.C.

Ce carnet de navigation vous guidera pendant vos reconnaissances (!!! Ce ne sont pas des essais !).

L'avenir des rallyes dépend aussi de vous :

- ✓ *soyez respectueux de la tranquillité des riverains et des autres usagers de la route (bruit limité, vitesse réduite, ...)*
- ✓ *respectez la réglementation fédérale relative aux reconnaissances (3 passages maxi, etc.)*

Merci à tous et bonne route !

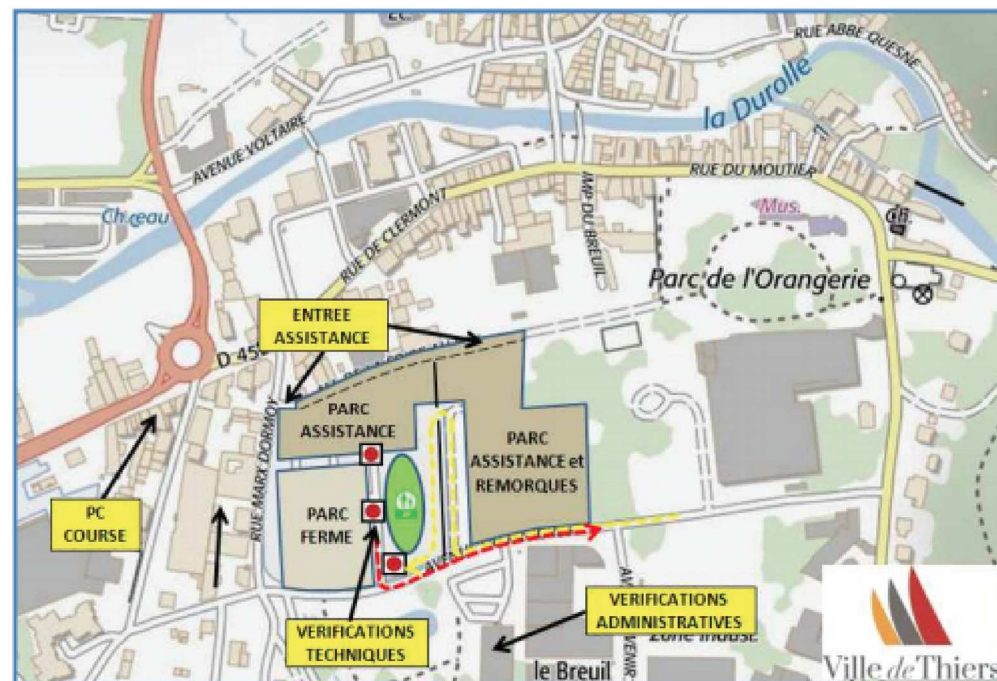
Pendant l'épreuve, les classements seront sur www.patricksoft.fr (rubrique "Direct")



RALLYE NATIONAL des MONTS DÔME

CH 00-2B-4B sortie parc fermé		Sections 1 - 2 - 3			Page
CH 0A-2C-4C podium		Distance	Temps imparti	Moyenne	01
			15 mn		
Distances		Directions		Informations	Distances totales dégressives
Totales	Partielles				
0,000	0,000			CH THIERS Sortie parc fermé Entrée parc d'assistance	0,000
parc d'assistance pour remplacement des pneumatiques					
ATTENTION					
AUCUNE ASSISTANCE NE SERA TOLÉRÉE SUR LES PARCOURS DE LIAISON					

Plan de situation de THIERS



Classements en direct sur www.patricksoft.fr

RALLYE NATIONAL des MONTS DÔME

CH 0A-2C-4C THIERS podium		Sections 1 - 2 - 3			Page
CH 1 - 3 - 5 LES MARTEAUX		Distance	Temps imparti	Moyenne	02
		4,850 km	12 mn	24.250 km/h	
Distances		Directions	Informations	Distances totales dégressives	
Totales	Partielles				
0,000	0,000		 CH THIERS PODIUM AG Avenue du Progrès	4,850	01
0,400	0,400		AD D 45 au STOP Ave de la Libération	4,450	02
4,400	4,000		AG D 58 ESCOUTOUX	0,450	03
4,550	0,150		AG D 320 Ste AGATHE	0,300	04
4,850	0,300		 CH LES MARTEAUX sur D320 300m après carrefour D45 x D320	0,000	05

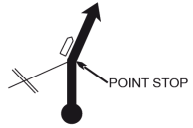

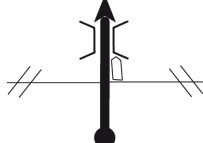
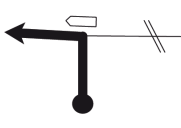
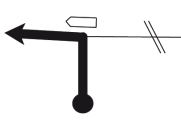
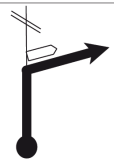

RALLYE NATIONAL des MONTS DÔME

DES 1 - 3 - 5 LES MARTEAUX		Sections 1 - 2 - 3			Page
CH 2 - 4 - 6 LE TREVY		Distance	Temps imparti	Moyenne	03
		24,800 km	35 mn	42,500 km/h	
Distances		Directions	Informations	Distances totales dégressives	
Totales	Partielles				
0,000	0,000		EPREUVE SPÉCIALE Les MARTEAUX CHOSSIERE Départ ES sur D 320 10m avant début glissière de sécurité à gauche	24,800	01
2,500	2,500		AD D 102 Ste AGATHE	22,300	02
8,000	5,500		AD D 131A ESCOUTOUX	16,800	03
9,650	1,650		AG D 131	15,150	04
12,400	2,750		AD D 7 VOLLORE-VILLE	12,400	05
14,350	1,950		Arrivée ES sur D 7 entrée chemin à droite 200 m avant carrefour D7 x D312	10,450	06
14,500	0,150		Point Stop sur D 7 au carrefour D313 x D42	10,300	07




CASTILLO DAVID
Agent général **afer** **AVIVA**
TOUTES ASSURANCES POUR PARTICULIERS ET ENTREPRISES
4, av. Léo-Lagrange - 63308 THIERS 04 73 80 10 89
castillo-david@aviva-assurances.com

RALLYE NATIONAL des MONTS DÔME




DES 1 - 3 - 5 LES MARTEAUX		Sections 1 - 2 - 3			Page
CH 2 - 4 - 6 LE TREVY		Distance	Temps imparti	Moyenne	04
		24,800 km	35 mn	42,500 km/h	
Distances		Directions	Informations	Distances totales dégressives	
Totales	Partielles				
14,500	0,150		AD D 7 COURPIERE VOLLORE Ville	10,300	08
15,500	1,000		AG D 313 AUBUSSON d'AU	9,300	09
20,700	5,200		T D garder D 313 LE TREVY	4,100	10
23,000	2,300		AG D 41 LA RENAUDIE LE TREVY	1,800	11
24,500	1,500		AG D 42 VOLLORE Mgne	0,300	12
24,700	0,200		AD D 41 LE BRUGERON	0,100	13
24,800	0,100		CH LE TREVY 200 m après le carrefour D 41 x D 42	0,000	14

RALLYE NATIONAL des MONTS DÔME

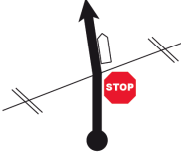
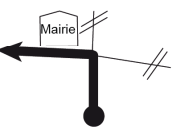
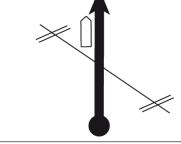
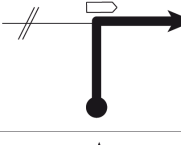
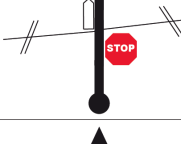
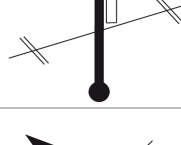

Sections 1 - 2 - 3



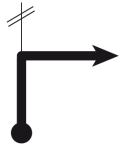
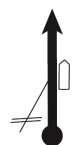

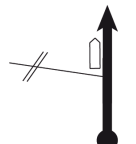
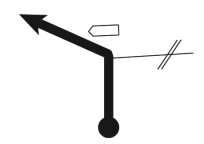
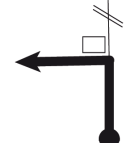
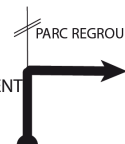
RALLYE NATIONAL des MONTS DÔME

DES 2 - 4 - 6 LE TREVY		Sections 1 - 2 - 3			Page
CH 2A - 4A - 6A THIERS		Distance	Temps imparti	Moyenne	06
		46,200 km	55 mn	42,350 km/h	
Distances		Directions	Informations	Distances totales dégressives	
Totales	Partielles				
0,000	0,000	EPREUVE SPÉCIALE LE TREVY AUGEROLLES	 Départ ES sur D 41 300 m après Carrefour D 41 x D 42	46,450	
4,550	4,550		AD D 102 LE BRUGERON	41,900	
7,900	3,350		AD D 97 AUGEROLLES	38,550	
14,400	6,500		TD D 313 OLMET	32,050	
18,200	3,800		AD D 45 AUGEROLLES	28,250	
23,200	5,000		 Arrivée ES sur D 45 en face de l'entrée de la ferme de la Côte	23,250	
23,350	0,150		 Point Stop sur D 45 10 m avant Croix	23,100	

RALLYE NATIONAL des MONTS DÔME

DES 2 - 4 - 6 LE TREVY		Sections 1 - 2 - 3			Page
CH 2A-4A-6A THIERS		Distance	Temps imparti	Moyenne	07
		46,200 km	55 mn	24,060 km/h	
Distances		Directions	Informations	Distances totales dégressives	
Totales	Partielles				
24,700	1,250		TD sur D 45 COURPIERE Centre Bourg	15,000	
24,900	0,200		AG D 42 Grand rue	13,150	
25,250	0,350		TD sur D 45 AUBUSSON d'AU VOLLORE-VILLE	10,450	
27,900	2,650		AD D 45 AUBUSSON d'AU VOLLORE-VILLE	7,450	
29,850	1,950		TD D 45 VOLLORE-VILLE VOLLORE-MGNE	7,050	
32,250	2,400		TD D 45 VOLLORE-VILLE ESCOUTOUX	5,800	
32,650	0,400		AG D 45 ESCOUTOUX	4,400	

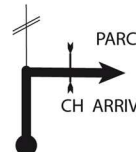
RALLYE NATIONAL des MONTS DÔME

DES 2 - 4 - 6 LE TREVY		Sections 1 - 2 - 3			Page
CH 2A-4A-6A THIERS		Distance	Temps imparti	Moyenne	08
		46,200 km	55 mn	42,350 km/h	
Distances		Directions	Informations	Distances totales dégressives	
Totales	Partielles				
34,050	1,700		AD sur D 45 ESCOUTOUX THIERS	12,400	15
39,950	5,900		TD D 45 ESCOUTOUX	6,500	16
40,050	0,100		AG sur D 45 THIERS	6,400	17
41,450	1,400		TD D 45 THIERS	5,000	18
42,150	0,700		AG D 45 THIERS	4,300	19
46,100	3,950		AG avenue du Progrès AVENUE du PROGRÈS	0,350	20
46,450	0,350		TD CH 2A et 4A Entrée Parc Regroupement place du Pré de la Foire	0,000	21

RALLYE NATIONAL des MONTS DÔME

DES 2 - 4 - 6 LE TREVY		Sections 1 - 2 - 3			Page
CH 2A-4A-6A THIERS		Distance	Temps imparti	Moyenne	09
		46,200 km	55 mn	42,350 km/h	
Distances		Directions	Informations	Distances totales dégressives	
Totales	Partielles				

AU DERNIER TOUR CH 6A ENTRÉE PARC FERMÉ

46,450	0,350		AD CH 6A Entrée Parc Fermé place du Pré de la Foire	0,000	22
--------	-------	---	--	-------	----

AVANCE NON PÉNALISÉE AU CH 6A

